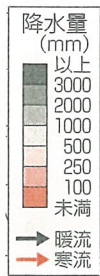


『センター試験に での順地理B』の内容について、以下の点に誤りがありました。大変申し訳ございませんが書籍の内容を訂正していただけますよう、お願い申し上げます。

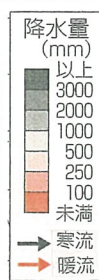
●P20 図の凡例について

正しくは黒の矢印が寒流、赤の矢印が暖流を表します。

誤



正



●P39 !注意ポイント②

誤：地球上で最も熱せられる赤道付近が、**上昇気流＝高圧部**を形成。

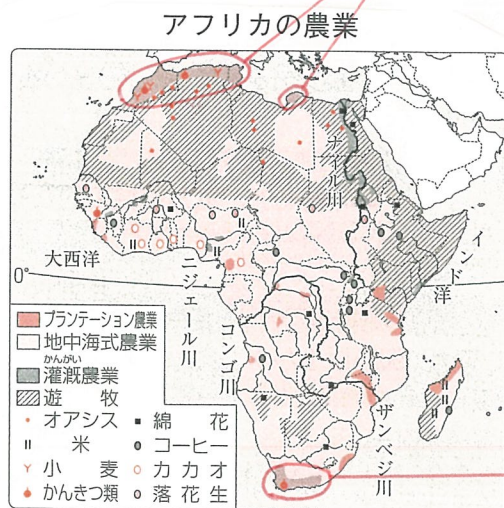
正：地球上で最も熱せられる赤道付近が、**上昇気流＝低圧部**を形成。

●P104 図

地中海式農業を表す図中の色について

誤：ピンク色 → 正：小豆色

正しくは、この色の部分が地中海式農業を表します。



●P115 ナイロビの表記について

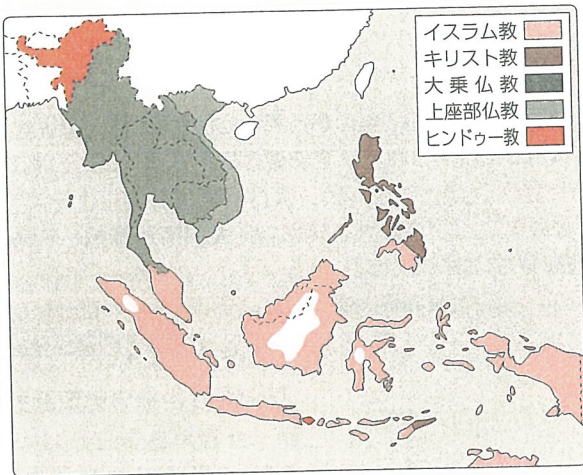
誤：ケニアの首都で、標高 1700～1800m の高原上に位置する～

正：ケニアの首都で、標高 1600～1700m の高原上に位置する～

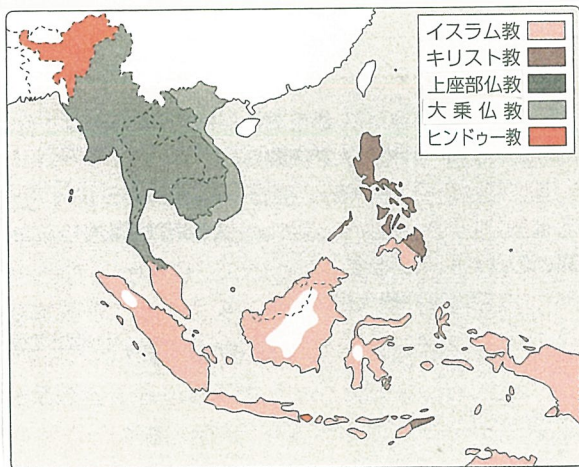
●P124 図について

大乘仏教と上座部仏教の色が反対

誤



正



●P126 地図中

誤：夏の南東季節風

正：夏の南西季節風

●P164

下段表の左、上から2行目

誤：ヒリテンンシュタイン

正：リヒテンシュタイン

●P176

地図中の表記

誤：AW CW

正：Aw Cw

●P182

右の図の表記

誤：ポゾドル

正：ポドゾル

●別冊 P2

2 雨温図の1の解答

誤：× 正：○

●別冊 P9

15 大気の大循環と恒常風

1

誤：○ 正：×

解説 誤：熱せられた大気が上昇気流となり高圧部を形成する。

正：熱せられた大気が上昇気流となり低圧部を形成する。

●別冊 P10

3の解答

誤：③ 正：②

●別冊 P28

37ヨーロッパのエネルギー2の解答

誤：○ 正：×